

Sortie d'été 2014

Du 26 juillet au 10 août 2014

Les Richards

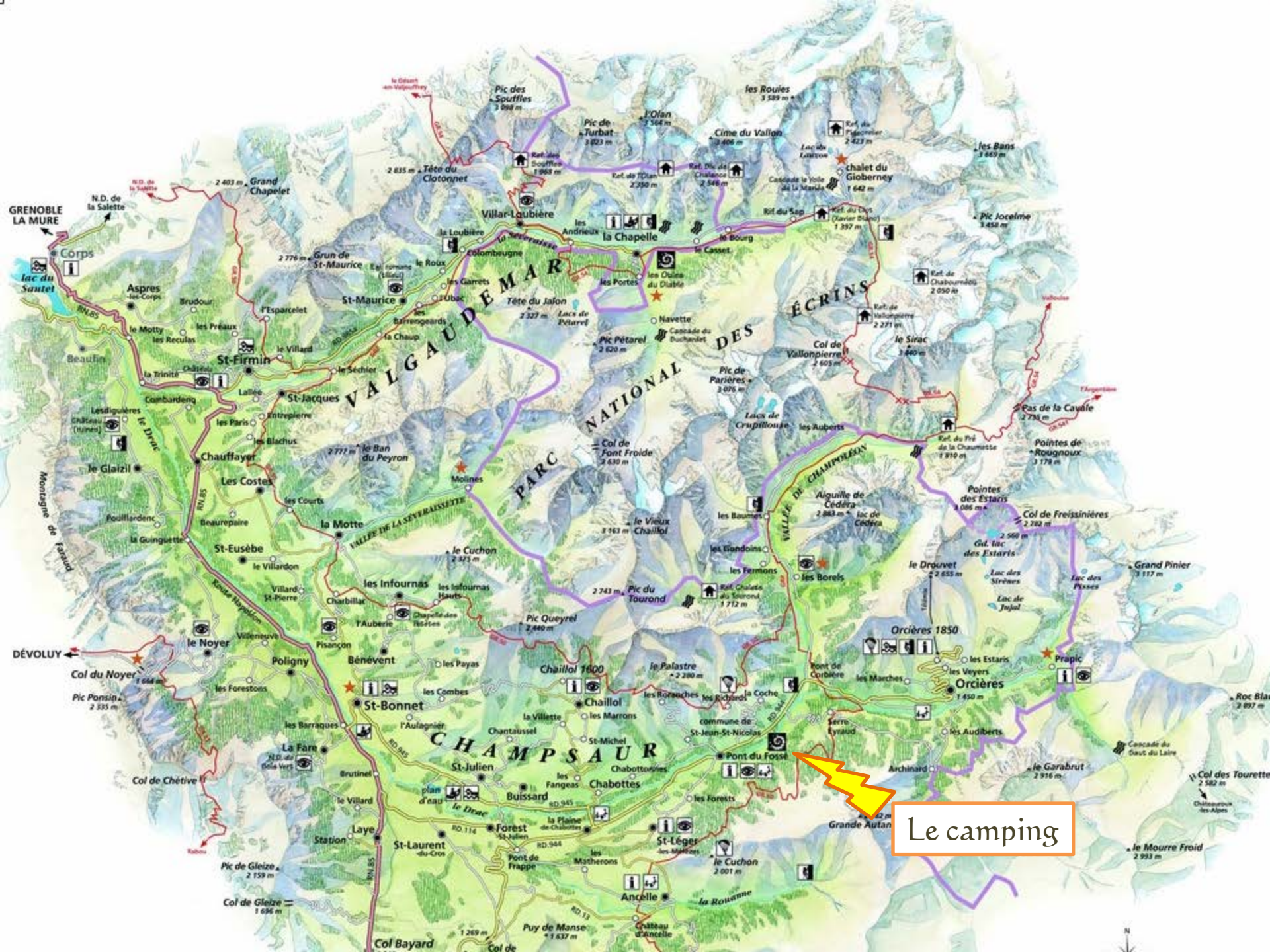


Pont du Fossé

Saint Jean-Saint Nicolas

Hautes Alpes

Pour plus d'infos : [cliquez](#) sur les vignettes ou le texte en bleu clair



Le camping

Pour aller au camping

De Montpellier à Pont du fossé:
Par Orange : 273km, 3h40
Par Aix en Provence : 324km, 3h20



Pour aller au camping



En approche du camping





Camping les six stations



Plan du camping →



Tente
Camping Car
Location de bungalow

- Un camping calme et familial avec piscine chauffée et aire de jeux, situé à 800 m du village au bord du Drac, équipé d'un accès internet via WIFI gratuit
- SNACK COUVERT
 - Accès wifi.
 - snack-bar (pizzas au feu de bois, tourtons, frites, boissons fraîches, glaces à emporter ou à consommer sur place),
 - aire de jeux, piscine, terrain de mini-foot, tennis de table, beach volley,
 - service du pain sur commande chaque jour. Lave-linge,
 - sanitaires aux normes 3*.

Le camping



Les autres Activités (non exhaustives)



En Champsaur & Valgaudemar, tous les plaisirs d'une rando VTT sont dans la nature.



Sentiers des ânes C'est au cœur des Hautes Alpes, dans un cadre exceptionnel, que l'asinerie **Le Sentier des Ânes** vous accueille du printemps à l'automne pour "Randonner avec un Âne", pendant vos vacances, entre amis, en famille.



Parcours Forestier d'Aventure pour adultes et enfants Un cadre naturel grandiose et sauvage, des arbres gigantesques. 2 parcs « spécial enfants » . parcours **GEANTS** de 2 à 3h chacun .

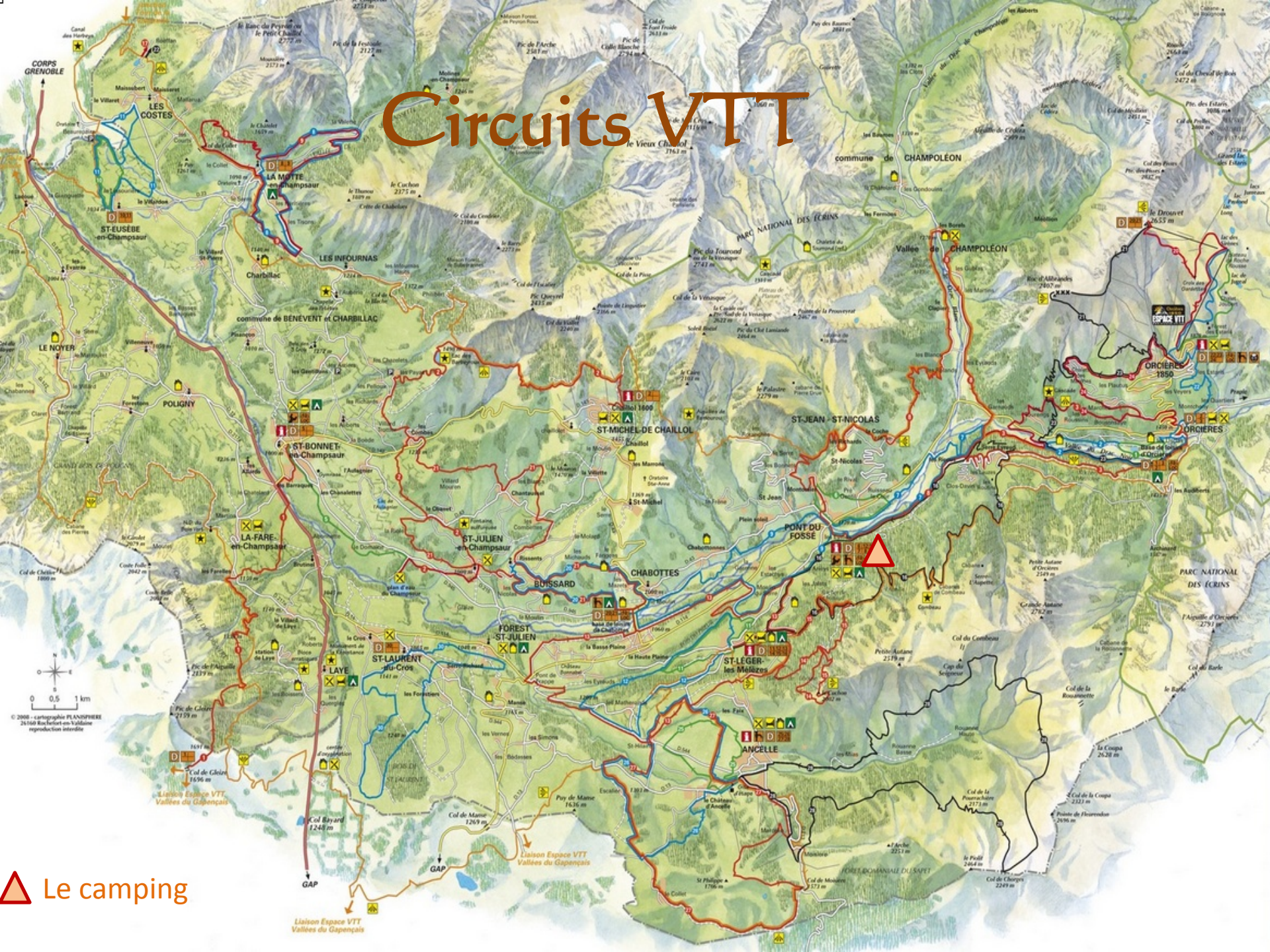


Eau vive De mars à novembre, le territoire devient un terrain de jeu idéal pour pratiquer raft, hydro-speed ou canoë-kayak, Canyoning, Hot Dog.....




Bases de loisirs, skate parks; Véritables lieux d'amusement pour les enfants, les bases de loisirs sont présentes partout sur notre territoire. Souvent situées en bord de rivières, elles proposent de nombreuses activités sportives et ludiques pour le plaisir de tous.

Circuits VTT



▲ Le camping

Liaison Espace VTT
Vallées du Gapennais



Via ferrata La via ferrata du rocher d'Arthouze à Serre Eyraud est composée de quatre parties (initiation, 'bleue', sportive et mur final) et est accessible à partir de 6 ans jusqu'aux experts. [Plus d'info ici](#)



Tyrolienne La plus longue tyrolienne d'Europe, Accessible dès 10 ans.



Golf : Le golf 18 trous de Gap, au carrefour des vallées du Champsaur et du Gapençais .



Les accompagnateurs en montagne du Champsaur :
Découvrir notre patrimoine naturel et humain avec sensibilité et émotions,
Apprendre à regarder avec plaisir et convivialité.



Skate Park de Pont-du-Fossé

Les sites de Parapente

- Convention Vol Libre Parc National des Ecrins

Un accord officialisé par la FFVL et le Ministère de l'Environnement a été signé, tolérant la pratique du vol libre (parapente et delta) dans le cœur du Parc national des Ecrins.

En échange, les clubs s'engagent à informer tous les pratiquants sur les consignes visant à préserver la reproduction des grandes espèces protégées.

Les Richards - St Jean-St Nicolas

Décollage : orientation sud ouest, altitude 1574 m

Dénivelé : 500 m

Accès

Atterrissage : Les Iscles, près du Drac. Turbulent par forte brise.

Conditions de vol : brise de pente et de vallée ou vend de sud-ouest.

Rendement thermique important au printemps, en été et même parfois en hiver.

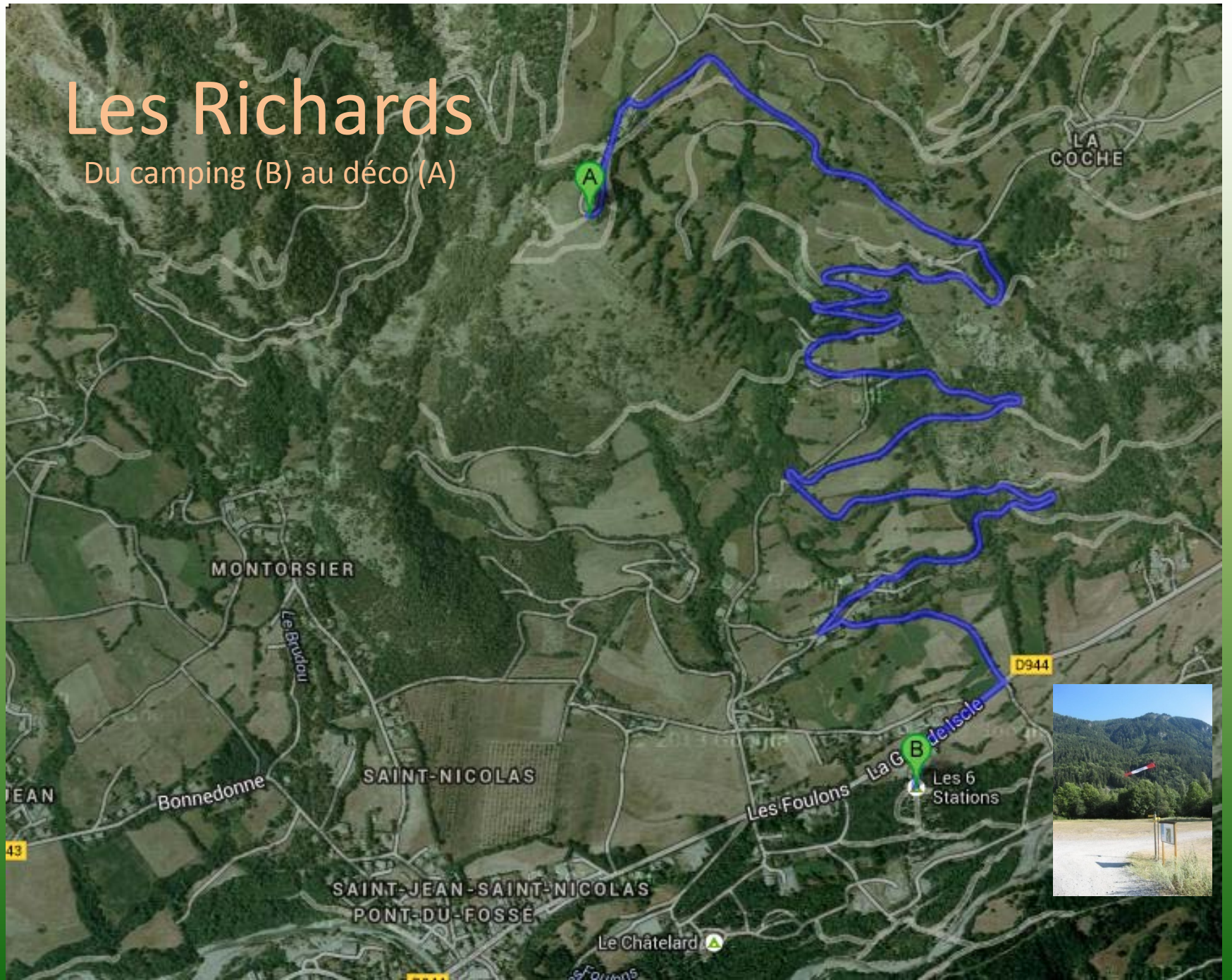
Intérêt du site : ce site est reconnu pour les vols de longues distances (décollages possibles tôt le matin).

Record du site : 162 km, atterrissage à Chamonix (Gil Disdier, mai 2002).



Les Richards

Du camping (B) au déco (A)



Le Déco des Richards



La zone d'atterrissage des Richards, près du camping





Vers Orcières
Vers le déco
Vers l'atterro

Le Cairn - Orcières

Décollage : orientation sud-est Sud à Ouest, altitude 2050 m
Nombreuses variantes avec des pentes herbeuses faciles

Dénivelé : 750 m

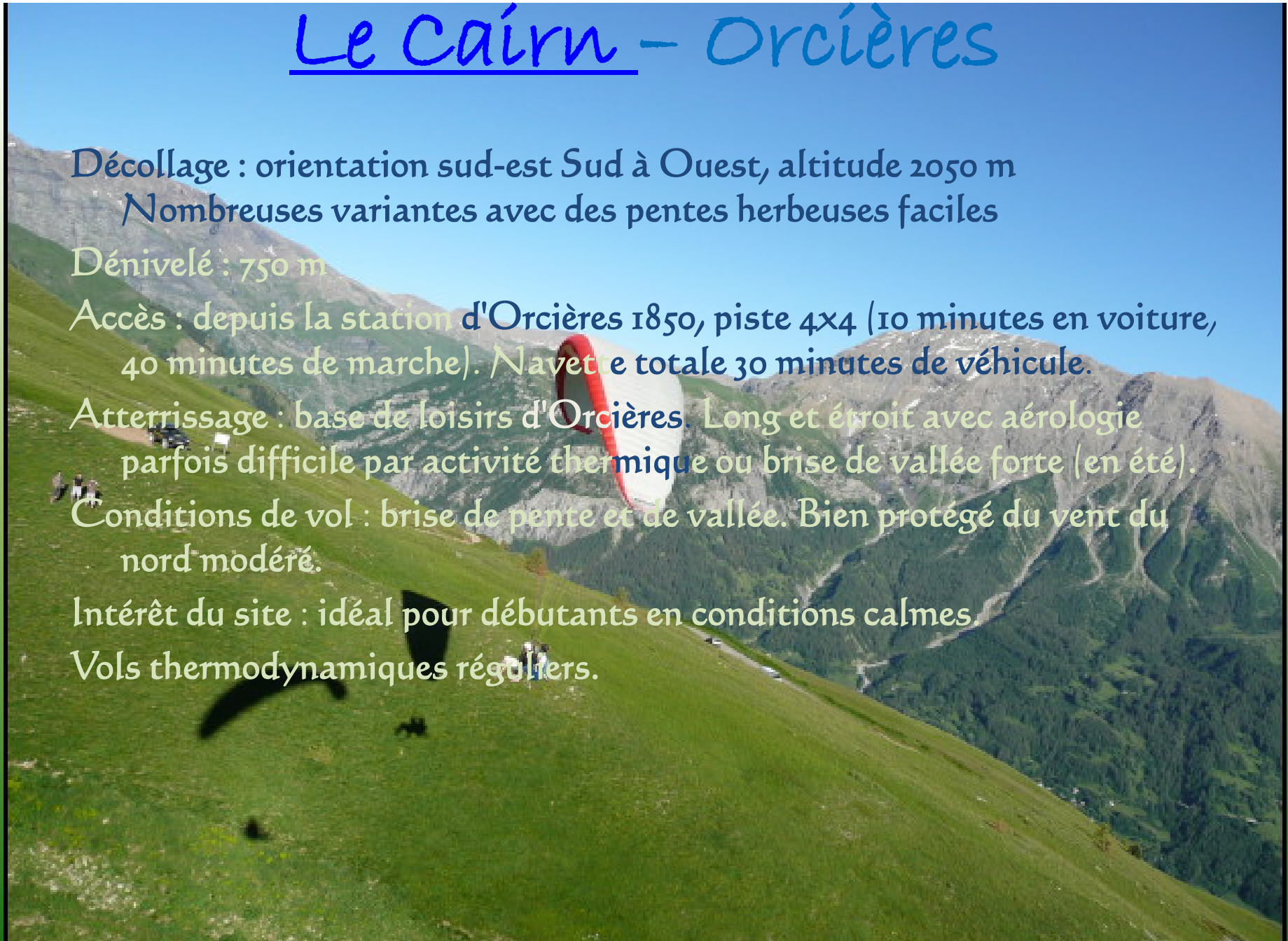
Accès : depuis la station d'Orcières 1850, piste 4x4 (10 minutes en voiture, 40 minutes de marche). Navette totale 30 minutes de véhicule.

Atterrissage : base de loisirs d'Orcières. Long et étroit avec aérologie parfois difficile par activité thermique ou brise de vallée forte (en été).

Conditions de vol : brise de pente et de vallée. Bien protégé du vent du nord modéré.

Intérêt du site : idéal pour débutants en conditions calmes.

Vols thermodynamiques réguliers.



Décollage(s)

CAIRN

Orientation : SO

Coordonnées GPS : 44°41'52"N - 06°18'16"E

Altitude : 2100m

Observations/Dangers : Enneigé jusqu'à fin mai. Accès par la station d'Orcières Merlette.

Accès/cartes : nc

Atterrissage(s) : BASE DE LOISIRS (déniv. 800m)

Atterrissage(s)

BASE DE LOISIRS

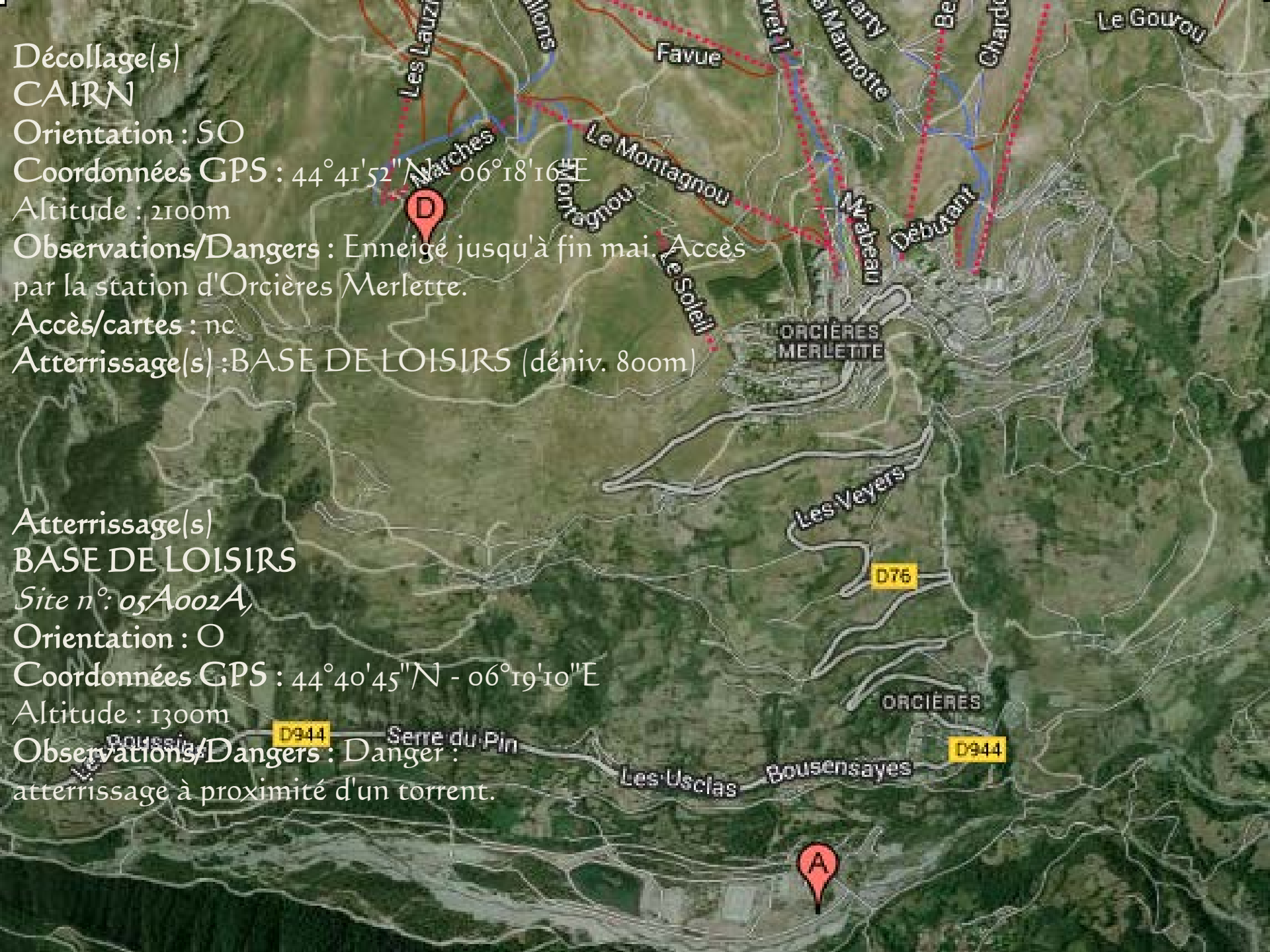
Site n° : 05A002A,

Orientation : O

Coordonnées GPS : 44°40'45"N - 06°19'10"E

Altitude : 1300m

Observations/Dangers : Danger : atterrissage à proximité d'un torrent.



Le Cuchon - St-Léger/Ancelle

Décollage : orientation sud-ouest, altitude 2000 m.

Dénivelé : 700 m

Accès : piste forestière depuis St Léger + 15 minutes de marche. Navette totale de 35 minutes.

Atterrissage : ce site n'a pas d'atterrissage officiel. Nombreuses solutions possibles, sur la plaine de Chabottes ou d'Ancelle en respectant les cultures

Conditions de vol : brises de pentes, vent sud-ouest.

Site favorable pour des vols de fin de journée et les balades de découverte de l'ensemble de la vallée.

Le déco du cuichon d'Ancelle

Ravin de l'Eyssillon

Bois Fustier

Vers Saint Léger

LES FAIX

Vers Ancelle



En venant de Saint Léger



En venant d'Ancelle



C' est fini

N'hésitez pas à poser des questions